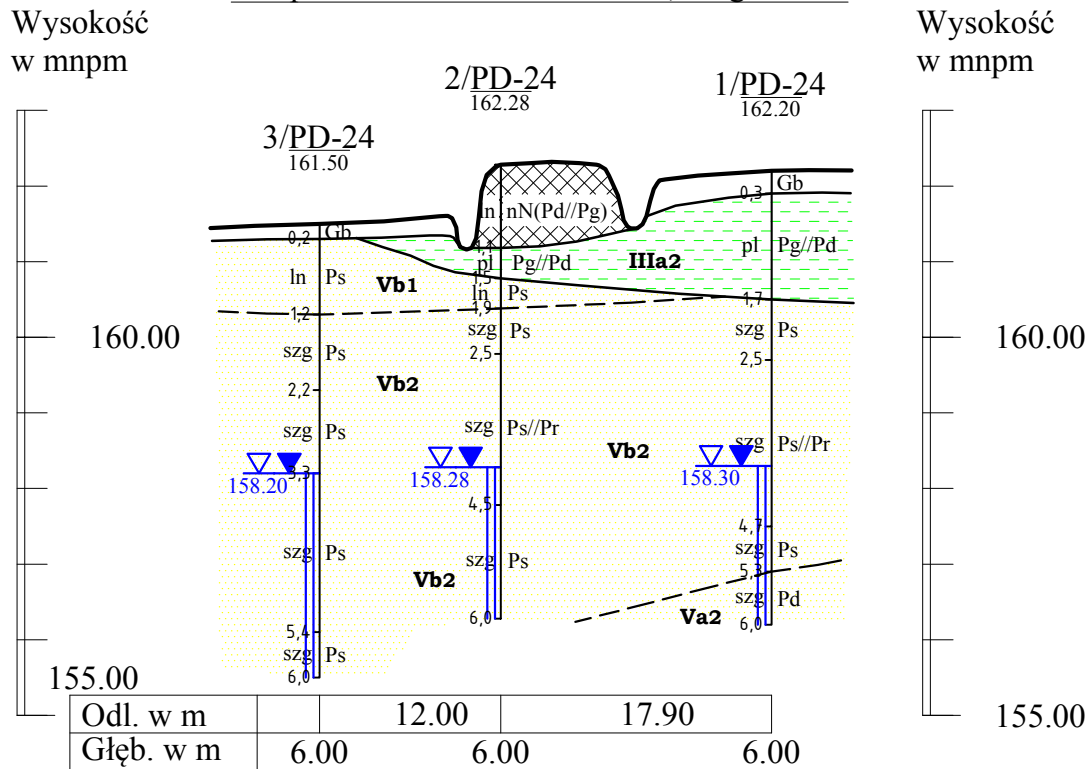


Budowa drogi ekspresowej S19 na odcinku
Nisko (węzeł "Zapacz" z węzłem) - węzeł Sokołów Małopolski Północ"
PRZEPUSTY DROGOWE
- węzeł "Rudnik nad Sanem" - wariant I

PRZEKROJE I PROFILE GEOLOGICZNO-INŻYNIERSKIE I/WR - I/WR

Skala: $\frac{1:500}{1:100}$

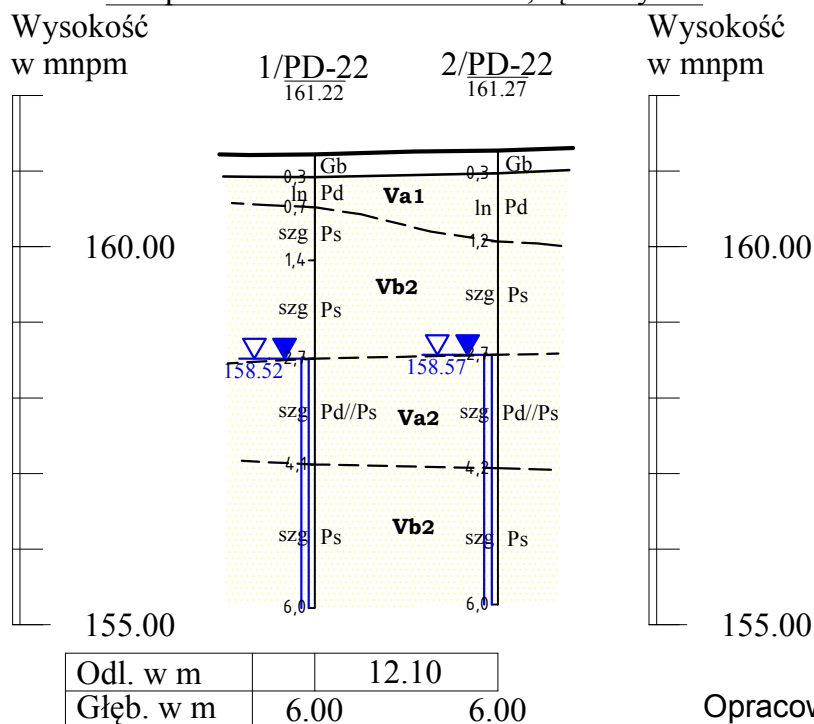
Przepust P1/WRnS - km 15+419, drogi DK77



GEOLOGICZNO-INŻYNIERSKIE II/WR - II/WR

Skala: $\frac{1:500}{1:100}$

Przepust P2/WRnS - km 0+075, łącznicy Ł2



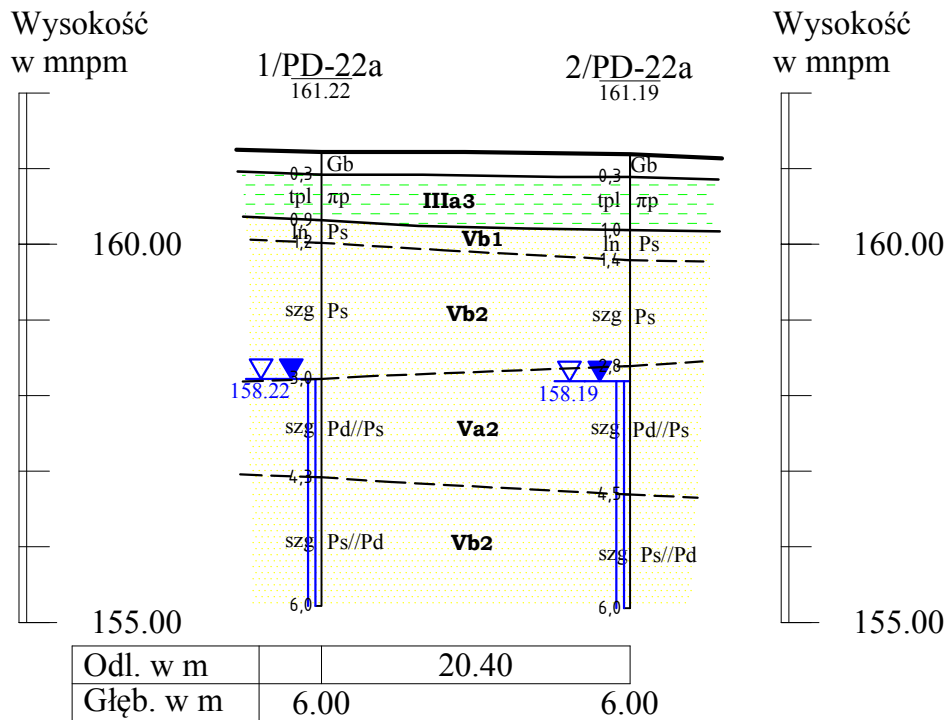
Opracowała:
mgr inż. Agnieszka Biskup

Budowa drogi ekspresowej S19 na odcinku
Nisko (węzeł "Zapacz" z węzłem) - węzeł Sokołów Małopolski Północ"
PRZEPUSTY DROGOWE
- węzeł "Rudnik nad Sanem" - wariant I

PRZEKROJE I PROFILE GEOLOGICZNO-INŻYNIERSKIE III/WR-III/WR

Skala: $\frac{1:500}{1:100}$

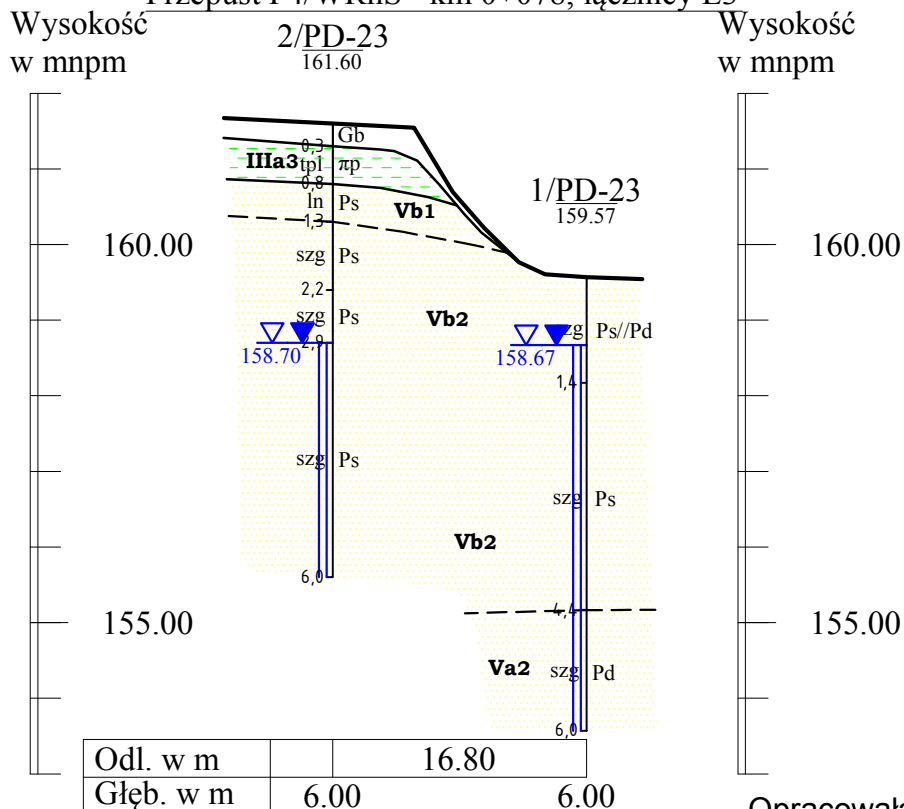
Przepust P3/WRnS - km 0+194, łącznicy Ł2



GEOLOGICZNO-INŻYNIERSKIE IV/WR - IV/WR

Skala: $\frac{1:500}{1:100}$

Przepust P4/WRnS - km 0+078, łącznicy Ł3



Opracowała:
mgr inż. Agnieszka Biskup

Budowa drogi ekspresowej S19 na odcinku Nisko (węzeł "Zapacz" z węzłem) - węzeł Sokołów Małopolski Północ"

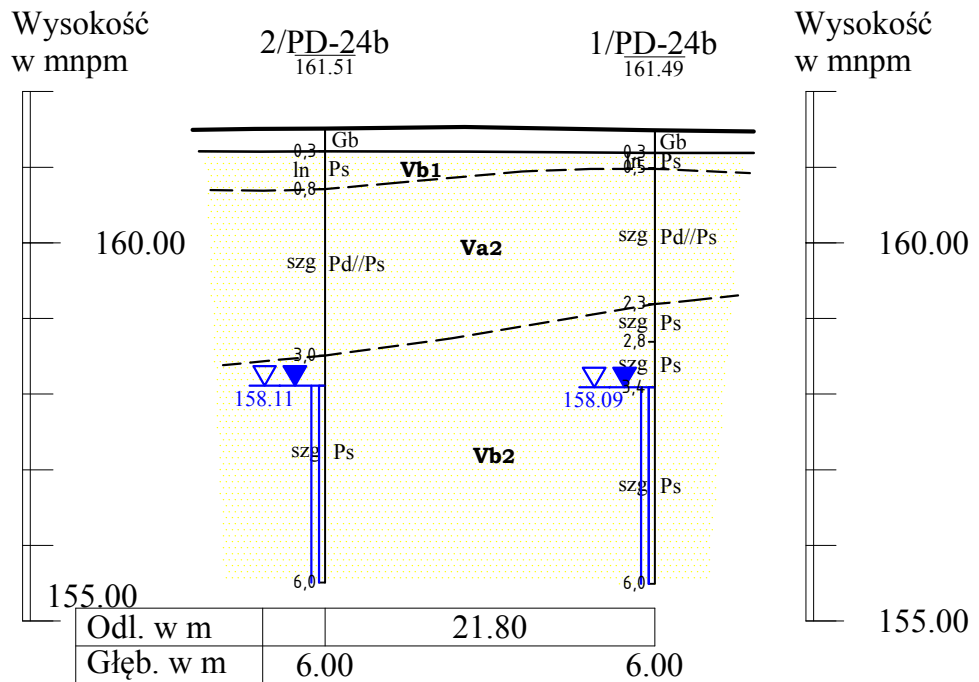
PRZEPUSTY DROGOWE

- węzeł "Rudnik nad Sanem" - wariant II

PRZEKROJE I PROFILE GEOLOGICZNO-INŻYNIERSKIE V/WR-V/WR

Skala: $\frac{1:500}{1:100}$

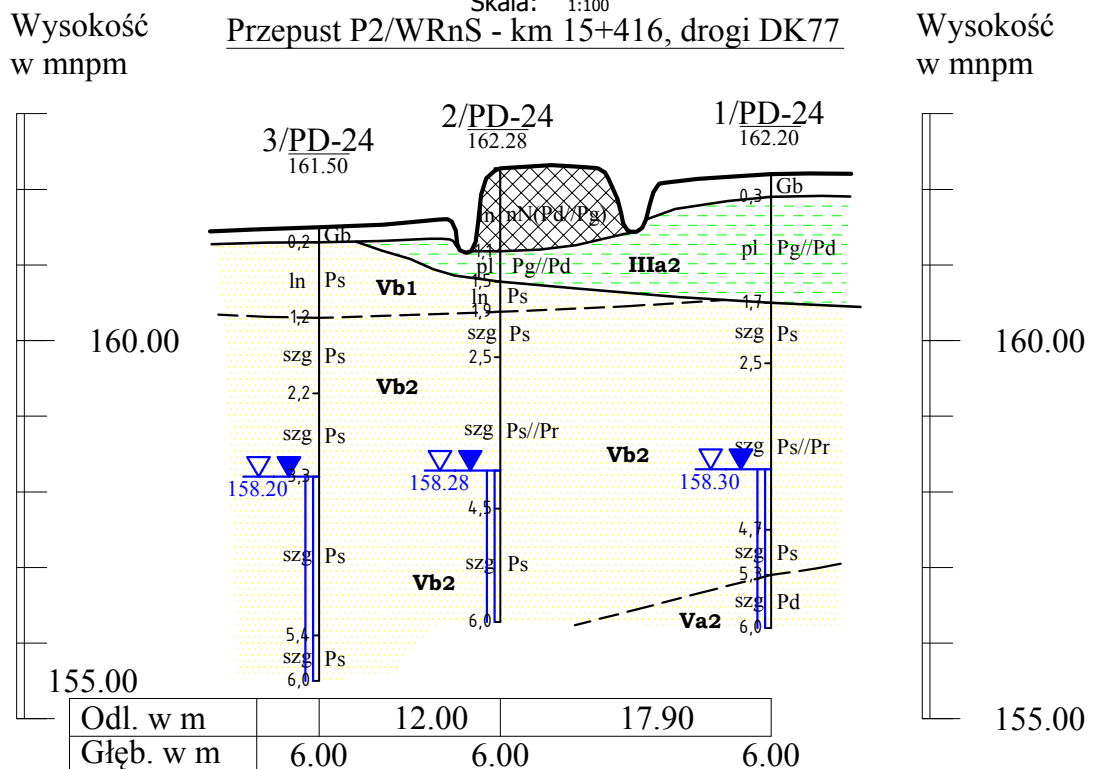
Przepust P1/WRnS - km 0+224, drogi DK77



GEOLOGICZNO-INŻYNIERSKIE V/WR - V/WR

Skala: $\frac{1:500}{1:100}$

Przepust P2/WRnS - km 15+416, drogi DK77



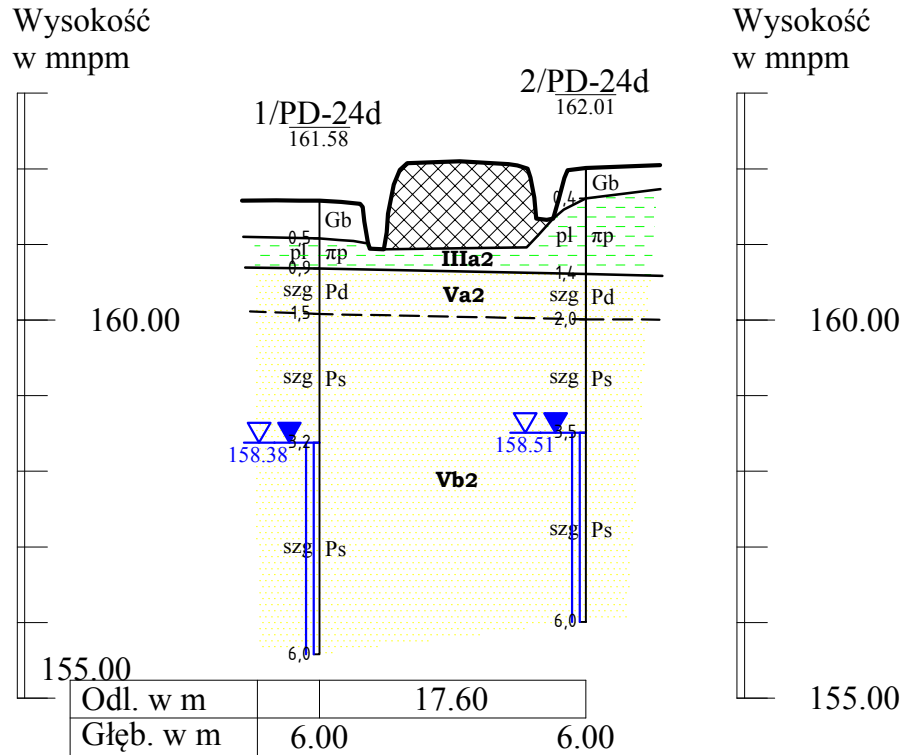
Opracowała:
mgr inż. Agnieszka Biskup

Budowa drogi ekspresowej S19 na odcinku
Nisko (węzeł "Zapacz" z węzłem) - węzeł Sokołów Małopolski Północ"
PRZEPUSTY DROGOWE
- węzeł "Rudnik nad Sanem" - wariant II

PRZEKROJE I PROFILE GEOLOGICZNO-INŻYNIERSKIE VI/WR - VI/WR

Skala: $\frac{1:500}{1:100}$

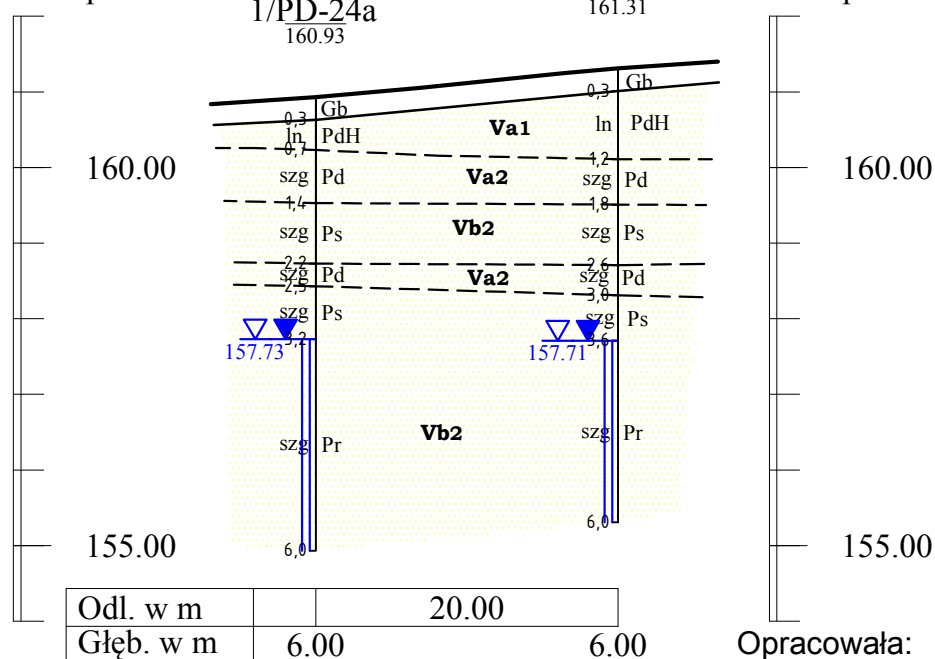
Przepust P3/WRnS - km 15+487, drogi DK77



GEOLOGICZNO-INŻYNIERSKIE VII/WR - VII/WR

Skala: $\frac{1:500}{1:100}$

Przepust P4/WRnS - km 0+135, Łącznicy Ł1

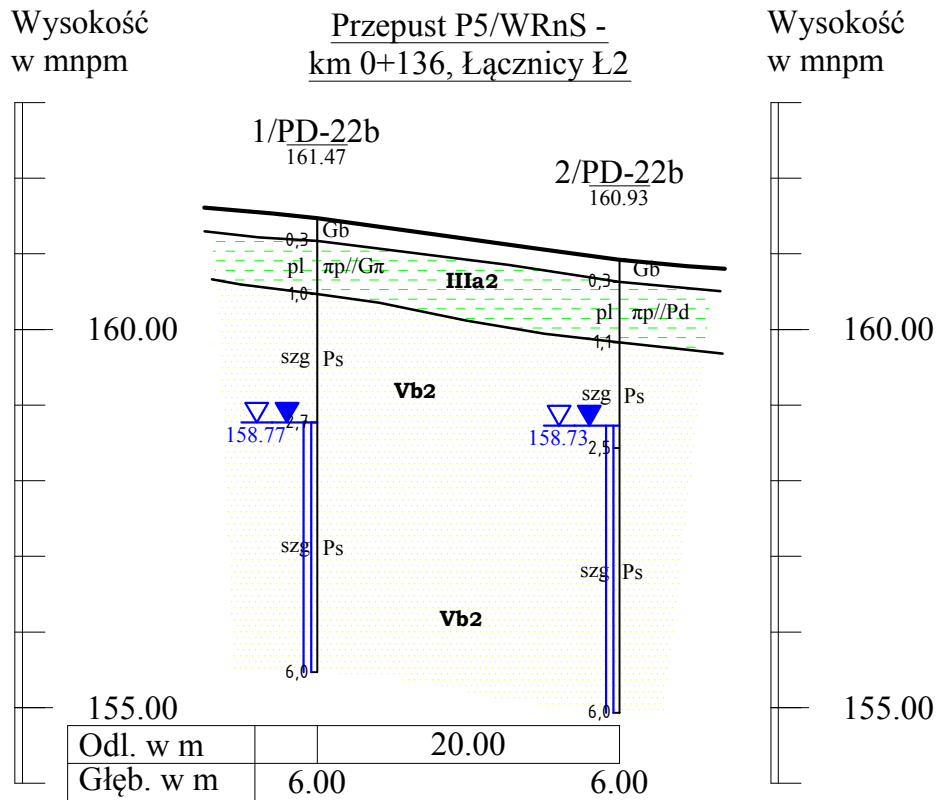


Opracowała:
mgr inż. Agnieszka Biskup

Budowa drogi ekspresowej S19 na odcinku
Nisko (węzeł "Zapacz" z węzłem) - węzeł Sokołów Małopolski Północ"
PRZEPUSTY DROGOWE
- węzeł "Rudnik nad Sanem" - wariant II

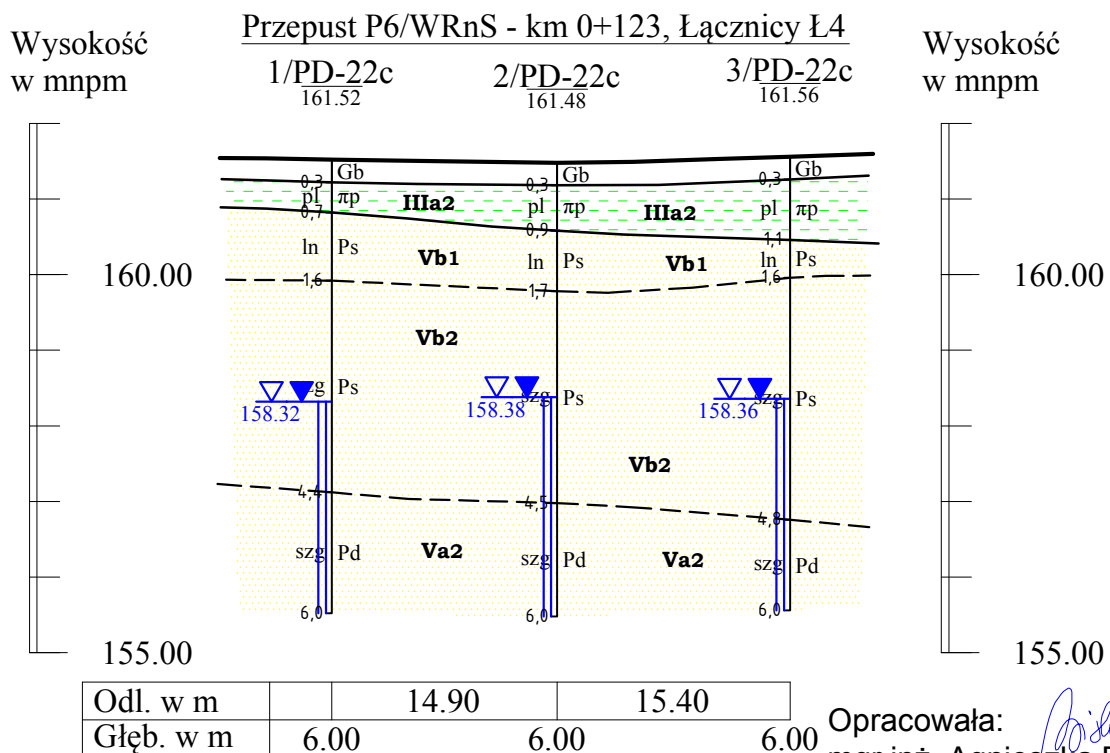
PRZEKROJE I PROFILE GEOLOGICZNO-INŻYNIERSKIE VIII/WR - VIII/WR

Skala: $\frac{1:500}{1:100}$



GEOLOGICZNO-INŻYNIERSKIE IX/WR - IX/WR

Skala: $\frac{1:500}{1:100}$



Opracowała:
mgr inż. Agnieszka Biskup